

## 急潮に関する情報

### 【急潮情報】

福井県水産試験場海洋資源研究センター「海の天気予報(DREAMS コマンダー)」([https://www.fklab.fukui.fukui.jp/ss/joho/dreams\\_w/index.html](https://www.fklab.fukui.fukui.jp/ss/joho/dreams_w/index.html))から抜粋した予測情報をお知らせします。5月2日から5日間程度、越前岬周辺で急潮が発生する可能性がありますので、十分に注意して下さい。

※図が見にくい場合は、web サイト(<http://www.fklab.fukui.fukui.jp/ss/joho/kyucho/index.html>)からご確認ください。下部【参考情報】のQRコードからでもご参照頂けます。

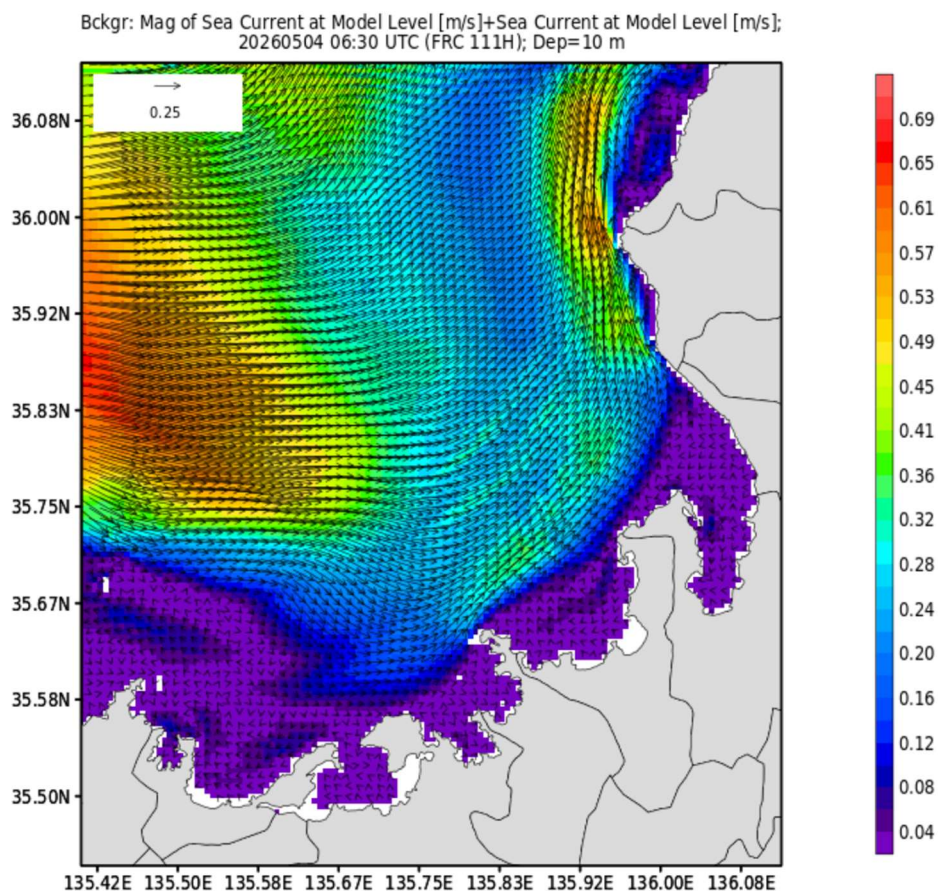


図 1. 表層の流況予報図(令和8年5月4日 15:30)

※ 0.5m/s ≒ 1.0 ノット

嶺北沿岸海域で北方向に1.0ノット程度の流れが発生する可能性があります。

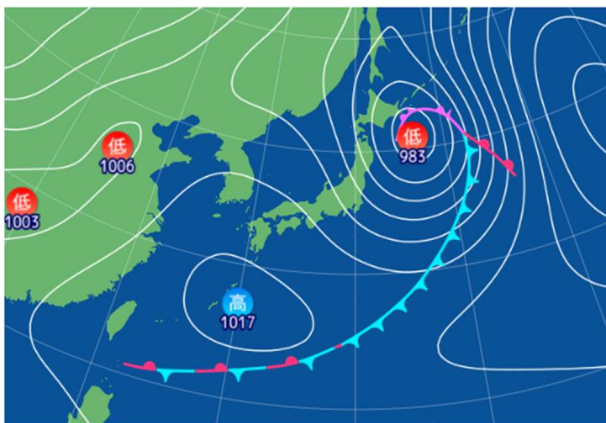
## 【注意】

低気圧の進路によって、風向・風速の予測値が変わることに伴い、急潮の予測値が変化する可能性があります。「海の天気予報(DEAMS コマンダー)」や気象庁の情報をこまめにご確認ください。

また、水産試験場では急潮被害対策のため、県内で発生した急潮被害情報を収集しています。被害が発生した場合は、水産試験場までご一報いただけるようお願い申し上げます。

## 【気象予報】

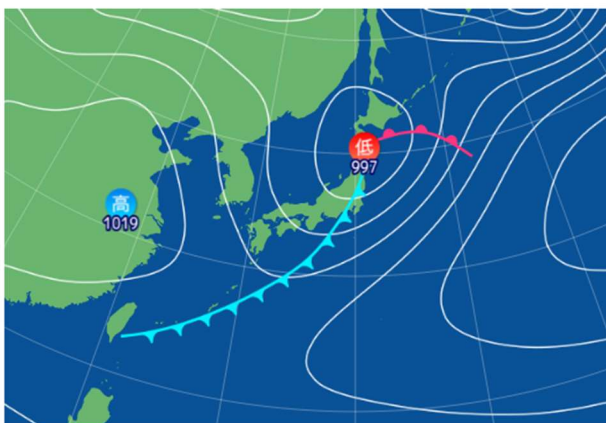
5月2日から5月4日にかけて、低気圧が立て続けに日本海に抜け、通過まで強い西風と南風が吹きます。詳しくは最新の情報を気象サイト等でご確認ください。



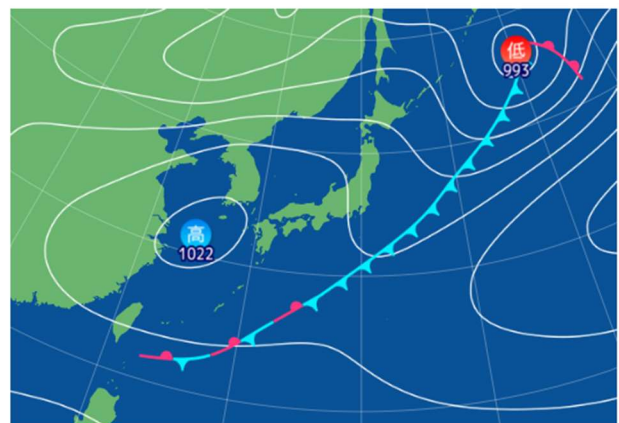
2026年05月02日(土) 09:00



2026年05月03日(日) 09:00



2026年05月04日(月) 09:00




2026年05月05日(火) 09:00


図2. 週間気圧配置図 (バイオウェザーサービスより)

【参考情報】


・カラー版資料: <http://www.fklab.fukui.fukui.jp/ss/joho/kyucho/index.html>




・海の天気予報(DREAMS コマンダー): [https://www.fklab.fukui.fukui.jp/ss/joho/dreams\\_w/index.html](https://www.fklab.fukui.fukui.jp/ss/joho/dreams_w/index.html)




・リアルタイム海況情報: <http://www.fklab.fukui.fukui.jp/ss/rtb/index.html>



・気象庁天気図: [https://www.jma.go.jp/bosai/weather\\_map/](https://www.jma.go.jp/bosai/weather_map/)



・バイオウェザーサービス: <https://www.bioweather.net/chart/pressure.htm>



担当: 福井県水産試験場海洋資源研究センター漁場環境 G 柘植  
TEL: 0770-26-1331 FAX: 0770-26-1379